

VERZONDEN 27 AUG. 2012

Assen, 21 augustus 2012

Ons kenmerk 34/VTH/2012005791

Behandeld door [REDACTED]

BESLUIT VAN GEDEPUTEERDE STATEN VAN DRENTHE INZAKE VERGUNNING OP BASIS VAN ARTIKEL 19D VAN DE NATUURBESCHERMINGSWET 1998 (NB-WET 1998)

1. De aanvraag

1.1. Datering en inhoud van de aanvraag

Uw aanvraag, door u, [REDACTED], namens Maatschap De Ronde-Bos, ondertekend op 27 februari 2012, door ons ontvangen op 12 maart 2012, betreft de aanvraag voor een vergunning op basis van artikel 19d van de Nb-wet 1998.

Uw aanvraag maakt deel uit van deze beschikking.

U hebt de volgende documenten meegestuurd, die geacht worden onlosmakelijk met uw aanvraag te zijn verbonden:

- beschikking op dit moment geldende milieuvergunning d.d. 18 januari 2011 inclusief milieu-technische plattegrondtekening van het bedrijf getekend 8 juni 2010;
- milieutechnische plattegrondtekening van de aangevraagde situatie getekend 14 februari 2012;
- kaart met ligging van het bedrijf ten opzichte van Natura-2000 gebieden;
- AAgro-Stacks berekeningen van de vergunde situatie op 18 januari 2011 en de aangevraagde situatie).

1.2. De activiteit

Uw activiteit omvat het in werking hebben en wijzigen van een pluimveehouderij op de locatie De Steegde 5, 9417 TE Spier (gemeente Midden-Drenthe). De wijziging bestaat uit een wijziging in het ventilatiesysteem. In de vergunde situatie is een stal voorzien van nokventilatie en de andere stal van lengteventilatie. In de aangevraagde situatie worden beide stallen voorzien van lengteventilatie. Het bedrijf wordt door deze vergunning niet veranderd ten opzichte van de vergunde situatie van 18 januari 2011. Sinds deze datum beschikt u over een vergunning in het kader van de Wet milieu-beheer voor het houden van 52.000 stuks leghennen met RAV-code E 2.11.2.1 (volièrehuisvesting).

1.3. De vergunninghouder

In het kader van deze aanvraag c.q. de hierbij verleende vergunning bent u, Maatschap De Ronde-Bos, voor ons de enige vergunninghouder en als zodanig verantwoordelijk voor het voldoen aan de wet en aan de vergunningvoorwaarden.

1.4. Externe werking

Voor deze vergunning is het van belang te weten dat de locatie van het voorgenomen project buiten de begrenzing valt van de Natura 2000-gebieden Drents-Friese Wold & Leggelderveld, Witterveld, Elperstroom, Drentsche Aa-gebied, Dwingelderveld, Havelte-Oost, Mantingerbos, Mantingerzand, Fochteloërveen & Esmeer. Dit houdt in dat er sprake is van zogenaamde externe werking.



2. Het wettelijk kader

2.1. Vergunningplicht en de wet

De vergunningplicht vindt zijn grondslag in artikel 19d, eerste lid, van de Nb-wet 1998. Dat artikel luidt als volgt:

Het is verboden zonder vergunning, of in strijd met aan die vergunning verbonden voorschriften of beperkingen, van gedeputeerde staten of, ten aanzien van projecten of andere handelingen als bedoeld in het vierde lid, van Onze Minister, projecten of andere handelingen te realiseren onderscheidenlijk te verrichten die gelet op de instandhoudingsdoelstelling de kwaliteit van de natuurlijke habitats en de habitats van soorten in een Natura 2000-gebied kunnen verslechteren of een significant verstorend effect kunnen hebben op de soorten waarvoor het gebied is aangewezen. Zodanige projecten of andere handelingen zijn in ieder geval projecten of handelingen die de natuurlijke kenmerken van het desbetreffende gebied kunnen aantasten.

In artikel 19kd, eerste lid, van de Nb-wet is bepaald in welke handelingen uitzonderingen zijn op de in 19d genoemde handelingen. Dat artikel luidt als volgt.

Bij besluiten over het toepassen van artikel 19c en het verlenen van een vergunning als bedoeld in artikel 19d, eerste lid, betreft het bevoegd gezag niet de gevolgen die een handeling kan hebben door het veroorzaken van stikstofdepositie op voor stikstof gevoelige habitats in een Natura 2000-gebied in de volgende gevallen:

- a. *de handeling is gebruik dat op de referentiedatum werd verricht en is sedertdien niet of niet in betekende mate gewijzigd, en heeft sedertdien per saldo geen toename van stikstofdepositie op de voor stikstof gevoelige habitats in een Natura 2000-gebied veroorzaakt;*
- b. *de handeling is een activiteit die na de referentiedatum is begonnen, of een gebruik dat na de referentiedatum in betekende mate is gewijzigd, waarbij is verzekerd dat, in samenhang met voor die activiteit getroffen maatregelen, de stikstofdepositie op de voor stikstof gevoelige habitats in een Natura 2000-gebied als gevolg van die activiteit of dat gebruik per saldo niet is toegenomen of zal toenemen.*

2.2. Relevante Natura 2000-gebieden

2.2.A Drentsche Aa als Natura 2000-gebied

Het gebied is in mei 2003 aangemeld volgens de procedure zoals opgenomen in artikel 4 van de Habitatrichtlijn (Richtlijn 92/43/EEG van de Raad van de Europese Gemeenschappen van 21 mei 1992 inzake de instandhouding van de natuurlijke habitats en de wilde flora en fauna; Pb EG L 206). In december 2004 is het gebied onder de naam "Drentsche Aa" en onder nummer NL9801009 door de Europese Commissie geplaatst op de lijst van gebieden van communautair belang voor de Atlantische biogeografische regio.

Op 24 september 2009 is het ontwerpaanwijzingsbesluit voor het Natura 2000-gebied Drentsche Aa ter inzage gelegd. Het besluit evenals de toelichting daarop kunnen worden ingezien door middel van de gebiedendatabase via www.synbiosys.alterra.nl/natura2000 (en doorklikken op Gebiedendocumenten Natura 2000-gebieden; dan het betreffende gebied opzoeken en aanklikken op "besluiten en kaarten"). Kortheidshalve wordt daarnaar verwezen.

Tevens is genoemd ontwerpaanwijzingsbesluit als bijlage toegevoegd aan dit besluit.

2.2.B. Het Drents-Friese Wold als Vogelrichtlijngebied

Het gebied is op 24 maart 2000 (besluit N/2000/291 Staatscourant 2000, nummer 65) aangewezen als speciale beschermingszone in de zin van artikel 4, eerste lid, van de Vogelrichtlijn (79/409/EEG). Het besluit alsmede de toelichting daarop kunnen worden ingezien via de website van EL&I. Kortheidshalve wordt daarnaar verwezen.

2.2.C. Het Drents-Friese Wold en Leggelderveld als Habitatrichtlijngebied

De Nederlandse regering heeft op 20 mei 2003 onder meer het Drents-Friese Wold en Leggelderveld aangemeld bij de Europese Commissie als gebied dat zich kwalificeert om te worden opgenomen op de communautaire lijst en aangewezen als speciale beschermingszone als bedoeld in de Habitatrichtlijn (92/43/EEG), waarna het gebied op 7 december 2004 door de Europese Commissie onder de naam "Drents-Friese Wold & Leggelderveld" en onder nummer NL9803011 is geplaatst op de lijst van gebieden van communautair belang voor de Atlantische biogeografische regio (PbEG L 387).

2.2.D. Het Drents-Friese Wold en Leggelderveld als Natura 2000-gebied

Op 9 januari 2007 is het ontwerp-aanwijzingsbesluit Drents-Friese Wold en Leggelderveld ter inzage gelegd. Vervolgens is op 30 december 2010 door de staatssecretaris van EL&I het definitieve aanwijzingsbesluit bekendgemaakt (en op 14 maart 2011 gepubliceerd in Staatscourant nummer 4458). Het besluit evenals de toelichting daarop kunnen worden ingezien door middel van de gebiedendatabase via www.synbiosys.alterra.nl/natura2000 (en doorklikken op Gebiedendocumenten Natura 2000-gebieden; dan het betreffende gebied opzoeken en aanklikken op "besluiten en kaarten"). Korteidshalve wordt daarnaar verwezen.

Tevens is het definitieve aanwijzingsbesluit als bijlage toegevoegd aan dit besluit.

2.2.E. Het Dwingelderveld als Vogelrichtlijngebied

Het gebied is op 11 oktober 1996 (besluit DN. 965400) onder de naam "Dwingelderveld" aangewezen als speciale beschermingszone onder de Vogelrichtlijn (79/409/EEG). Het besluit alsmede de toelichting daarop kunnen worden ingezien via de website van EL&I. Korteidshalve wordt daarnaar verwezen.

2.2.B. Het Dwingelderveld als Habitatrichtlijngebied

De Nederlandse regering heeft op 20 mei 2003 onder meer het Dwingelderveld aangemeld bij de Europese Commissie als gebied dat zich kwalificeert om te worden opgenomen op de communautaire lijst en aangewezen als speciale beschermingszone als bedoeld in de Habitatrichtlijn (92/43/EEG). Vervolgens is het gebied op 7 december 2004 door de Europese Commissie onder de naam "Dwingelderveld" en onder nummer NL3000070 geplaatst op de lijst van gebieden van communautair belang voor de Atlantische biogeografische regio (PbEG L 387).

2.2.F. Het Dwingelderveld als Natura 2000-gebied

Op 9 januari 2007 is het ontwerp-aanwijzingsbesluit Dwingelderveld ter inzage gelegd. Het besluit evenals de toelichting daarop kunnen worden ingezien door middel van de gebiedendatabase via www.synbiosys.alterra.nl/natura2000 (en doorklikken op Gebiedendocumenten Natura 2000-gebieden; dan het betreffende gebied opzoeken en aanklikken op "besluiten en kaarten"). Korteidshalve wordt daarnaar verwezen.

Tevens is het ontwerp-aanwijzingsbesluit als bijlage toegevoegd aan dit besluit.

2.2.G. Elperstroom als Habitatrichtlijngebied

De Nederlandse regering heeft in mei 2003 het gebied Elperstroom aangemeld volgens de procedure zoals opgenomen in artikel 4 van de Habitatrichtlijn bij de Europese Commissie. Hierna is het gebied in december 2004 door de Europese Commissie onder de naam "Elperstroom" en onder nummer NL20043015 geplaatst op de lijst van gebieden van communautair belang voor de Atlantische biogeografische regio.

2.2.H. Elperstroom als Natura 2000-gebied

Op 9 januari 2007 is het ontwerpaanwijzingsbesluit Elperstroom ter inzage gelegd.

Vervolgens is op 16 februari 2010 door de minister van LNV het definitieve aanwijzingsbesluit "Elperstroomgebied" bekendgemaakt (in Staatscourant nummer 2212).

Het besluit evenals de toelichting daarop kunnen worden ingezien door middel van de gebieden-database via www.synbiosys.alterra.nl/natura2000 (en doorklikken op Gebiedendocumenten Natura 2000-gebieden; dan het betreffende gebied opzoeken en aanklikken op "besluiten en kaarten").

Kortheidshalve wordt daarnaar verwezen.

Tevens is het definitieve aanwijzingsbesluit als bijlage toegevoegd aan dit besluit.

2.2.I. Het Fochteloërveen als Vogelrichtlijngebied

Bij besluit van 30 november 1998 (kenmerk: DN.1998521) is het Fochteloërveen aangewezen als speciale beschermingszone in de zin van artikel 4, eerste lid, van de Vogelrichtlijn (79/409/EEG).

Het besluit alsmede de toelichting daarop kunnen worden ingezien via de website van EL&I.

Kortheidshalve wordt daarnaar verwezen.

2.2.J. Het Fochteloërveen als Habitatrichtlijngebied

De Nederlandse regering heeft op 20 mei 2003 onder meer het Fochteloërveen aangemeld bij de Europese Commissie als gebied dat zich kwalificeert om te worden opgenomen op de communautaire lijst en aangewezen als speciale beschermingszone als bedoeld in de Habitatrichtlijn (92/43/EEG), waarna het gebied op 7 december 2004 door de Europese Commissie onder de naam "Fochteloërveen en Esmeer" en onder nummer NL9801007 is geplaatst op de lijst van gebieden van communautair belang voor de Atlantische biogeografische regio (PbEG L 387).

2.2.K. Het Fochteloërveen als Natura 2000-gebied

Op 9 januari 2007 is het ontwerpaanwijzingsbesluit Fochteloërveen ter inzage gelegd. Het besluit evenals de toelichting daarop kunnen worden ingezien door middel van de gebiedendatabase via www.synbiosys.alterra.nl/natura2000 (en doorklikken op Gebiedendocumenten Natura 2000-gebieden; dan het betreffende gebied opzoeken en aanklikken op "besluiten en kaarten"). Kortheidshalve wordt daarnaar verwezen.

Tevens is het ontwerpaanwijzingsbesluit als bijlage toegevoegd aan dit besluit.

2.2.L. Havelte-Oost als Habitatrichtlijngebied

De Nederlandse regering heeft op 20 mei 2003 onder meer Havelte-Oost aangemeld bij de Europese Commissie als gebied dat zich kwalificeert om te worden opgenomen op de communautaire lijst en aangewezen als speciale beschermingszone als bedoeld in de Habitatrichtlijn (92/43/EEG), waarna het gebied op 7 december 2004 door de Europese Commissie onder de naam "Havelte-Oost" en onder nummer NL9801071 is geplaatst op de lijst van gebieden van communautair belang voor de Atlantische biogeografische regio (PbEG L 387).

2.2.M. Havelte-Oost als Natura 2000-gebied

Op 9 januari 2007 is het ontwerpaanwijzingsbesluit Havelte-Oost ter inzage gelegd. Het besluit evenals de toelichting daarop kunnen worden ingezien door middel van de gebiedendatabase via www.synbiosys.alterra.nl/natura2000 (en doorklikken op Gebiedendocumenten Natura 2000-gebieden; dan het betreffende gebied opzoeken en aanklikken op "besluiten en kaarten").

Kortheidshalve wordt daarnaar verwezen.

Tevens is het ontwerpaanwijzingsbesluit als bijlage toegevoegd aan dit besluit.

2.2.N. Mantingerbos als Habitatrichtlijngebied

De Nederlandse regering heeft op 20 mei 2003 onder meer Mantingerbos aangemeld bij de Europese Commissie als gebied dat zich kwalificeert om te worden opgenomen op de communautaire lijst en aangewezen als speciale beschermingszone als bedoeld in de Habitatrichtlijn (92/43/EEG), waarna het gebied op 7 december 2004 door de Europese Commissie onder de naam "Mantingerbos" en onder nummer NL2003031 is geplaatst op de lijst van gebieden van communautair belang voor de Atlantische biogeografische regio (PbEG L 387).

2.2.O. Mantingerbos als Natura 2000-gebied

Op 9 januari 2007 is het ontwerpaanwijzingsbesluit Mantingerbos ter inzage gelegd. Het besluit evenals de toelichting daarop kunnen worden ingezien door middel van de gebiedendatabase via www.synbiosys.alterra.nl/natura2000 (en doorklikken op Gebiedendocumenten Natura 2000-gebieden; dan het betreffende gebied opzoeken en aanklikken op "besluiten en kaarten"). Korteidshalve wordt daarnaar verwezen.

Tevens is het ontwerpaanwijzingsbesluit als bijlage toegevoegd aan dit besluit.

2.2.P. Mantingerzand als Habitatrichtlijngebied

De Nederlandse regering heeft op 20 mei 2003 onder meer Mantingerzand aangemeld bij de Europese Commissie als gebied dat zich kwalificeert om te worden opgenomen op de communautaire lijst en aangewezen als speciale beschermingszone als bedoeld in de Habitatrichtlijn (92/43/EEG), waarna genoemd gebied op 7 december 2004 door de Europese Commissie onder de naam "Mantingerzand" onder nummer NL2003032 is geplaatst op de lijst van gebieden van communautair belang voor de Atlantische biogeografische regio (PbEG L 387).

2.2.Q. Mantingerzand als Natura 2000-gebied

Op 9 januari 2007 is het ontwerpaanwijzingsbesluit Mantingerzand ter inzage gelegd. Het besluit evenals de toelichting daarop kunnen worden ingezien door middel van de gebiedendatabase via www.synbiosys.alterra.nl/natura2000 (en doorklikken op Gebiedendocumenten Natura 2000-gebieden; dan het betreffende gebied opzoeken en aanklikken op "besluiten en kaarten"). Korteidshalve wordt daarnaar verwezen.

Tevens is genoemd ontwerpaanwijzingsbesluit als bijlage toegevoegd aan dit besluit.

2.2.R. Het Witterveld als Beschermd Natuurmonument

Bij besluit van 18 maart 1991 (NMF-912430) is Witterveld aangewezen als beschermd natuurmonument (in de zin van artikel 1, onderdeel b, van de Natuurbeschermingswet 1967). Het besluit is aangehecht aan het aanwijzingsbesluit van Witterveld als Natura 2000-gebied; zie hierna onder 2.2.C.

2.2.S. Het Witterveld als Habitatrichtlijngebied

De Nederlandse regering heeft op 20 mei 2003 onder meer Witterveld aangemeld volgens de procedure zoals opgenomen in artikel 4 van de Habitatrichtlijn, waarna het gebied op 7 december 2004 door de Europese Commissie onder de naam "Witterveld" en onder nummer NL1000003 is geplaatst op de lijst van gebieden van communautair belang voor de Atlantische biogeografische regio (PbEG L 387).

2.2.T. Het Witterveld als Natura 2000-gebied

Op 9 januari 2007 is het ontwerpaanwijzingsbesluit Witterveld ter inzage gelegd.

Het definitieve aanwijzingsbesluit Witterveld is door de minister van LNV genomen op 10 september 2009.

Het besluit evenals de toelichting daarop kunnen worden ingezien door middel van de gebieden-database via www.synbiosys.alterra.nl/natura2000. (en doorklikken op Gebiedendocumenten Natura 2000-gebieden; dan het betreffende gebied opzoeken en aanklikken op "besluiten en kaarten"). Korte tijdshalve wordt daarnaar verwezen.

Tevens is het definitieve aanwijzingsbesluit als bijlage toegevoegd aan dit besluit.

2.3. *Bevoegd gezag*

Wij zijn het bevoegd gezag inzake deze vergunningaanvraag, op basis van het bepaalde in artikel 2, eerste lid, van de Nb-wet 1998. Door middel van de wijziging van de Nb-wet 1998 per 1 februari 2009 is onder andere het begrip "Natura 2000-gebied" geïntroduceerd, waarbij wij tevens (rechtstreeks) bevoegd gezag zijn geworden voor Habitatrichtlijn-gebieden, zoals die voorkomen op de lijst van gebieden van communautair belang, bedoeld in artikel 4, tweede lid, derde volzin van de Habitatrichtlijn (92/43/EEG).

2.4. *Passende beoordeling*

De aangevraagde werkzaamheden zijn nog niet eerder in deze vorm in het kader van de Nb-wet 1998 beoordeeld. Artikel 19g, eerste lid, van de Nb-wet 1998 stelt dat een vergunning slechts verleend kan worden indien het bevoegd gezag zich ervan verzekerd heeft dat de natuurlijke kenmerken van het desbetreffende gebied niet aangetast zullen worden.

Het Europese Hof van Justitie heeft in haar uitspraak van 7 september 2004 aangegeven dat een passende beoordeling slechts dan achterwege kan worden gelaten indien op grond van objectieve gegevens kan worden uitgesloten dat in casu de werkzaamheden afzonderlijk of in combinatie met andere plannen of projecten significante gevolgen kunnen hebben voor het betrokken gebied.

Omdat het bepaalde in artikel 19kd van de Nb-wet 1998 van toepassing is, kunnen in casu significant negatieve gevolgen bij voorbaat uitgesloten worden. Derhalve concluderen wij dat een passende beoordeling conform artikel 19f van de Nb-wet 1998 niet is vereist is. Onder punt 6 "Effecten van de voorgenomen activiteit" wordt hier nader op ingegaan.

3. **Instandhoudingsdoelstellingen van Drents-Friese Wold & Leggelderveld, Witterveld, Elperstroom, Drentse Aa-gebied, Dwingelderveld, Havelte-Oost, Mantingerbos, Mantingerzand, Fochteloërveen & Esmeer als Natura 2000-gebieden**

Als toetsingskader gelden momenteel genoemde (ontwerp)aanwijzingsbesluiten, als zijnde de best beschikbare informatie gebaseerd op de meest recente ecologische inzichten.

Genoemde (ontwerp)aanwijzingsbesluiten worden thans als bijlagen aan deze vergunning toegevoegd.

4. **Procedure**

De aanvraag is op 12 maart 2012 door ons ontvangen. Op 28 maart 2012 is een ontvangstbevestiging aan u verzonden.

Een kopie van de aanvraag en een afschrift van de ontvangstbevestiging aan u zijn op 28 maart 2012 verzonden aan de minister van EL&I, Directie Regionale Zaken Noord en aan het college van burgemeester en wethouders van de gemeente Midden-Drenthe. Het college van burgemeester en wethouders is daarbij op basis van artikel 44, derde lid, van de Nb-wet in de gelegenheid gesteld om binnen acht weken na de op de ontvangstbevestiging vermelde datum een zienswijze in te brengen.

5. De zienswijzen

Per brief van 28 maart 2012 hebben wij het college van burgemeester en wethouders van de gemeente Midden-Drenthe in de gelegenheid gesteld om een zienswijze naar aanleiding van onderhavige aanvraag in te dienen. Het college heeft van deze gelegenheid geen gebruikgemaakt.

6. Effecten van de voorgenomen activiteit

6.1. Is er sprake van significant effect?

Er kan gesteld worden dat er sprake is van een significant effect als ten gevolge van menselijk handelen een instandhoudingsdoelstelling van een Natura 2000-gebied niet gehaald zal worden. In casu kunnen mede door het verbinden van voorschriften aan deze beschikking dergelijke gevolgen worden uitgesloten. De onderbouwing van dit standpunt is als volgt.

Gezien de aard en omvang van de aanvraag is ammoniakdepositie het enige aspect waarvan gevolgen voor de instandhoudingsdoelen niet op voorhand zijn uit te sluiten. Om die reden wordt artikel 19kd van de Nb-wet toegepast.

Toepassing van artikel 19kd, eerste lid, onder b, van de Nb-wet vereist dat wordt verzekerd dat in samenhang met de getroffen maatregelen, de stikstofdepositie op de voor stikstof gevoelige habitats in een Natura 2000-gebied als gevolg van de activiteit of het gebruik niet is toegenomen of zal toenemen.

Dat wordt in dit geval als volgt verzekerd.

Het betreft hier een pluimveehouderij op de locatie De Steegde 5, 9417 TE Spier (gemeente Midden-Drenthe). Het ventilatiesysteem van één stal wordt gewijzigd.

Zowel in de vergunde situatie als in de aangevraagde situatie is op de bedrijfslocatie sprake van de volgende dieren aantallen (tabel 1):

Tabel 1: vergunde en aangevraagde dieren aantallen met bijbehorende emissie

Soort	aantal	RAV-code	emissiefactor	Totale emissie (kg/NH3/jaar)
Leghennen	52.000	E 2.11.2.1	0,055	2.860
Totaal				2.860

Toepassing van artikel 19kd, eerste lid, onder b, van de Nb-wet vereist dat wordt verzekerd dat in samenhang met de getroffen maatregelen, de stikstofdepositie op de voor stikstof gevoelige habitats in een Natura 2000-gebied als gevolg van de activiteit of het gebruik niet is toegenomen of zal toenemen.

De bij de aanvraag behorende AAgro-Stacksberekeningen tonen aan dat de stikstofdepositie op de Natura 2000-gebieden Drents-Friese Wold & Leggelderveld, Witterveld, Elperstroom, Drentse Aa-gebied, Dwingelderveld, Havelte-Oost, Mantingerbos, Mantingerzand en Fochteloërveen & Esmeer niet toeneemt. De depositie op de grenzen van deze gebieden in de vergunde en de aangevraagde situatie is weergegeven in tabel 2.

Tabel 2: N-depositie door het bedrijf in de vergunde en de aangevraagde situatie

Relevante Habitatrichtlijn-gebieden	Coördinaten grens Habitatrichtlijngebied		Depositie vergunde situatie (in Mol NH ₃ /ha/jr)	Depositie aangevraagde situatie (in Mol NH ₃ /ha/jr)
	X	Y		
Dwingelderveld	227595	537310	29,32	28,53
Drents Friese Wold & Leggelderveld	223329	543063	0,48	0,48
Witterveld	229993	551688	0,31	0,31
Drentsche Aa-gebied	234212	550851	0,30	0,30
Fochteloërveen	224665	554532	0,15	0,15
Elperstroomgebied	240073	543521	0,32	0,32
Havelte-Oost	216526	536374	0,19	0,19
Mantingerzand	235219	534074	0,41	0,41
Mantingerbos	236684	536775	0,45	0,45

Gezien de op het Dwingelderveld afnemende depositie en de gelijkblijvende depositie op de overige 8 Natura 2000-gebieden kan de vergunning worden verleend.

6.2. *Is er sprake van verslechtering dan wel (significante) verstoring?*

Er kan gesteld worden dat er in de zin van het bepaalde in artikel 19d, eerste lid, van de Nb-wet 1998 geen sprake is van verslechtering of significante verstoring. Want:

- de activiteit heeft niet tot gevolg dat er soorten in het gebied zodanig worden verstoord dat uit populatiedynamische gegevens zou blijken dat de soorten het gevaar lopen, in vergelijking met de begintoestand, niet langer een levensvatbare component van het natuurlijke habitat te zullen blijven;
- als gevolg van de voorgenomen activiteit wordt de omvang van het gebied niet aangetast.

6.3. *Is er sprake van cumulatieve effecten?*

Ten tijde van de aanvraag zijn ons wel enige andere activiteiten of plannen bekend die afzonderlijk of in combinatie met elkaar een negatief effect op genoemde Natura 2000-gebieden zouden kunnen veroorzaken. Een en ander moet via een cumulatieveboekhouding (of een soortgelijk systeem) nader worden uitgewerkt en bijgehouden in de provinciale uitwerking van de landelijke Programmatische Aanpak Stikstof, waarbij (aan de positieve kant) ook het aantal "stoppers" in beeld wordt gebracht. Gelet op de geringe ammoniakdepositie zoals hiervoor beschreven, is dit geen reden om de gevraagde vergunning thans te weigeren.

7. **Toetsing aan artikelen 19d en 19kd van de Nb-wet 1998**

Er kan worden gesteld dat er in de zin van het bepaalde in artikel 19d, eerste lid, van de Nb-wet 1998 de activiteit vergunningplichtig is, aangezien het een activiteit is die een negatief effect kan hebben op de instandhoudingsdoelen van een Natura 2000-gebied. Na de referentiedatum, zijnde 7 december 2004, is de activiteit of het gebruik daarvan in betekende mate gewijzigd waarbij is verzekerd dat de stikstofdepositie op de voor stikstof gevoelige habitats in het Natura 2000-gebied als gevolg van de activiteit per saldo niet is toegenomen of zal toenemen.

Er zijn als gevolg van de activiteit of het gebruik geen andere effecten dan het effect van stikstofdepositie te verwachten. Om die reden wordt het bepaalde in artikel 19kd, eerste lid, onder b, van de Nb-wet 1998 van toepassing verklaard.

Gelet op vorenstaande kan de vergunning onder voorwaarden worden verleend.

8. Besluit en voorschriften


Wij verlenen u de gevraagde vergunning op basis van artikel 19d, gelezen in samenhang met artikel 19kd, van de Nb-wet 1998 onder de volgende voorwaarden:

- I. op de bedrijfslocatie aan De Steegde 5, 9417 TE Spier (gemeente Midden-Drenthe) mag de maximale ammoniakemissie niet hoger zijn dan 2.860 kg NH₃ per jaar, resulterend in een stikstofdepositie zoals in tabel 2 van deze vergunning staat aangegeven.
Het emissieplafond is gebaseerd op de bedrijfsactiviteit (bestaande uit diersoort, dierenaantallen en stalsysteem en bijbehorende emissie per dierplaats), zoals in tabel 1 van deze vergunning staat aangegeven en zoals geldend op datum van vergunningverlening.
De ammoniakemissie per dierplaats moet gelijk zijn aan de emissiewaarde 0,055 kg NH₃ per jaar (RAV-code E 2.11.2.1, zoals bedoeld in artikel 1, eerste lid, van de Wet ammoniak en veehouderij/ammoniakemissie per dierplaats (zoals gepubliceerd in de Staatscourant nummer 2345, d.d. 18 oktober 2011);
- II. Vergunninghouder dient door middel van een registratie, zoals bedoeld in "Koppelsysteem pluimvee" en/of aanvulling dan wel de opvolger van genoemde regeling, aan te tonen dat de in de bovenstaande voorwaarde genoemde emissies niet worden overschreden als gevolg van de dierenaantallen.

9. Rechtsmiddelen

Indien u het niet eens bent met dit besluit, kunt u binnen zes weken na de dag van verzending van deze beschikking een bezwaarschrift indienen bij het college van gedeputeerde staten van Drenthe, Postbus 122, 9400 AC Assen. (Zie bijlage Bezwaar en beroep tegen besluiten van de provincie ingevolge de Natuurbeschermingswet 1998, de gedeelten onder A en C.)

Gedeputeerde staten voornoemd,
namens dezen,



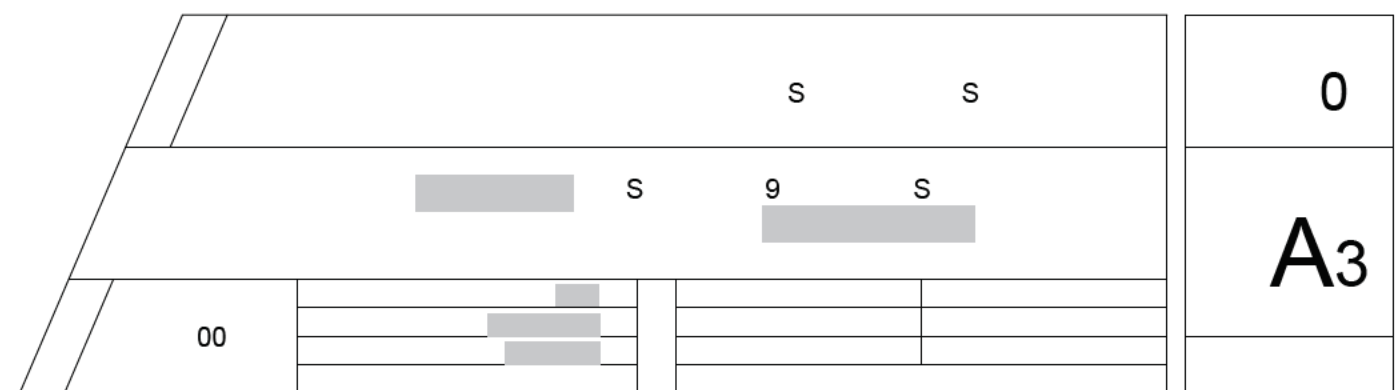
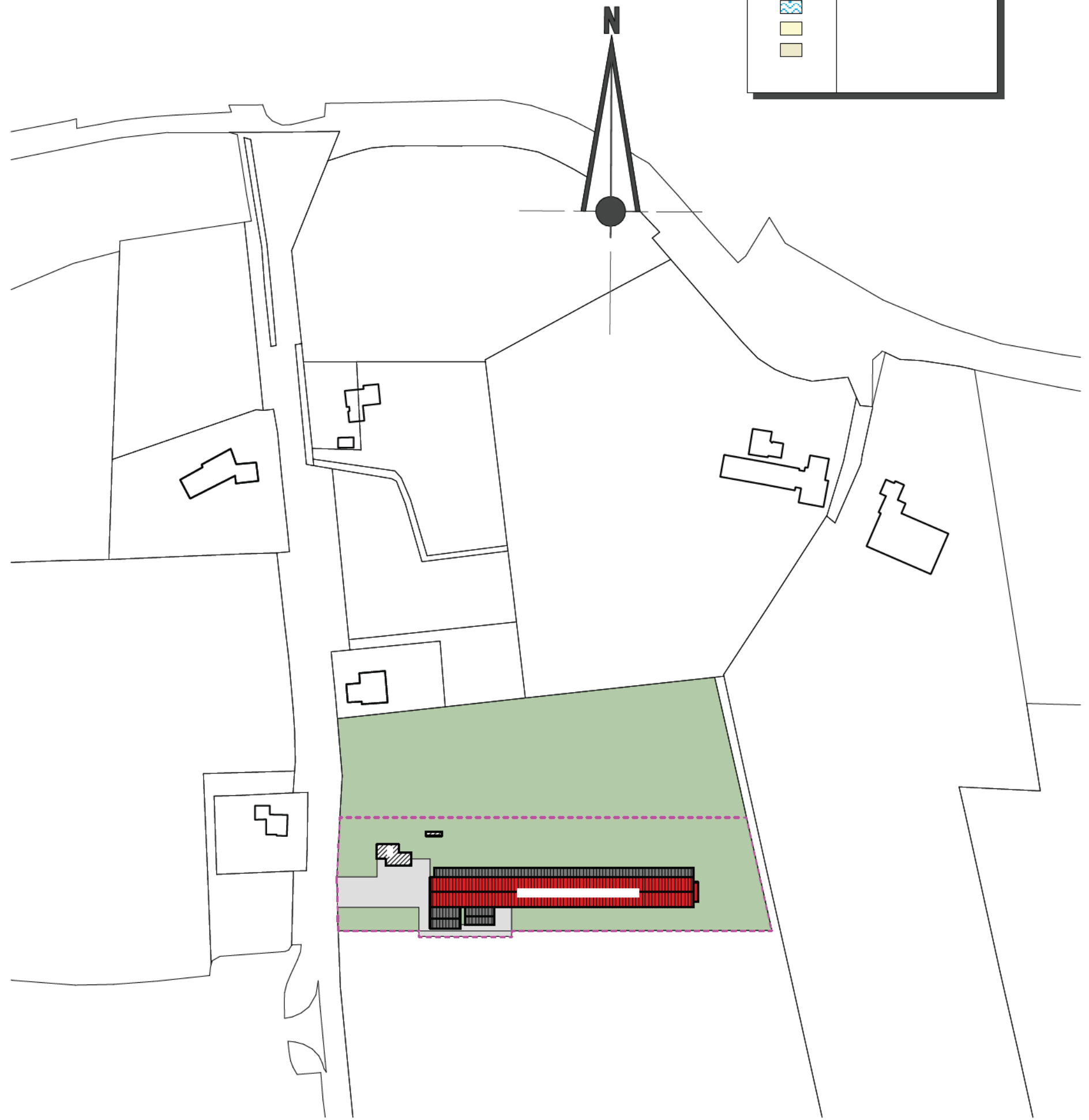
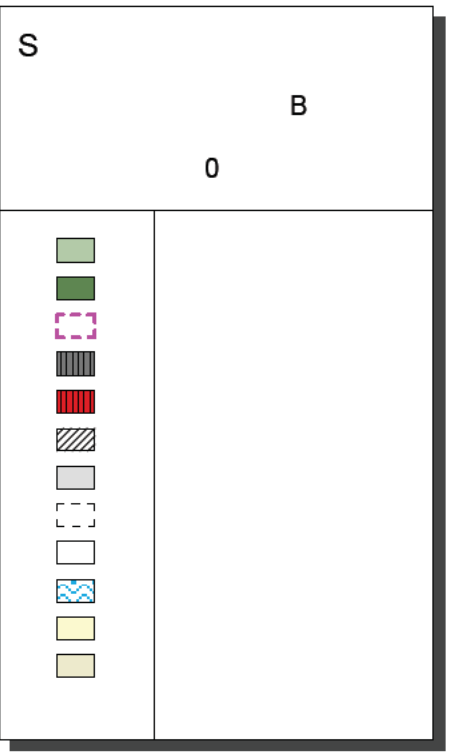
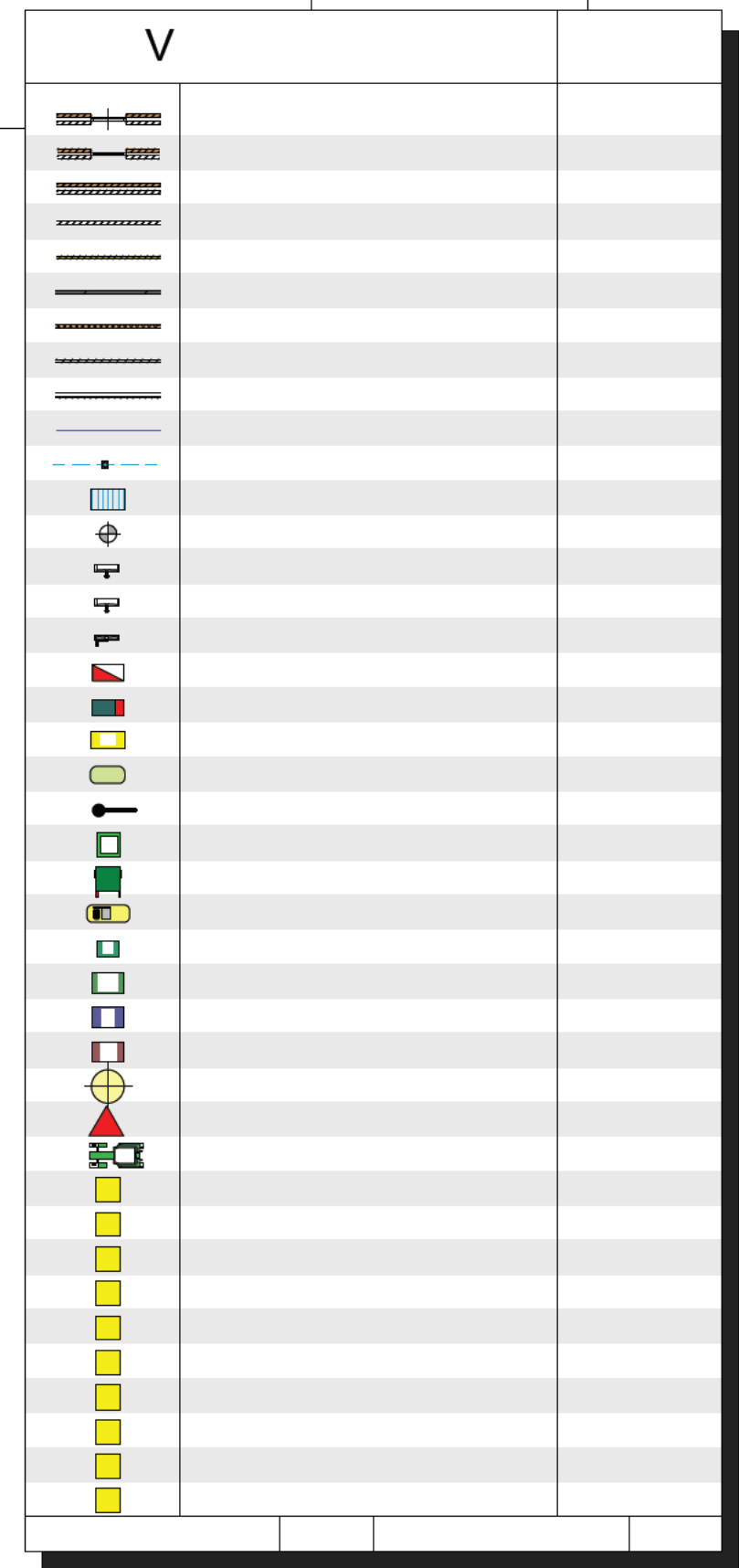
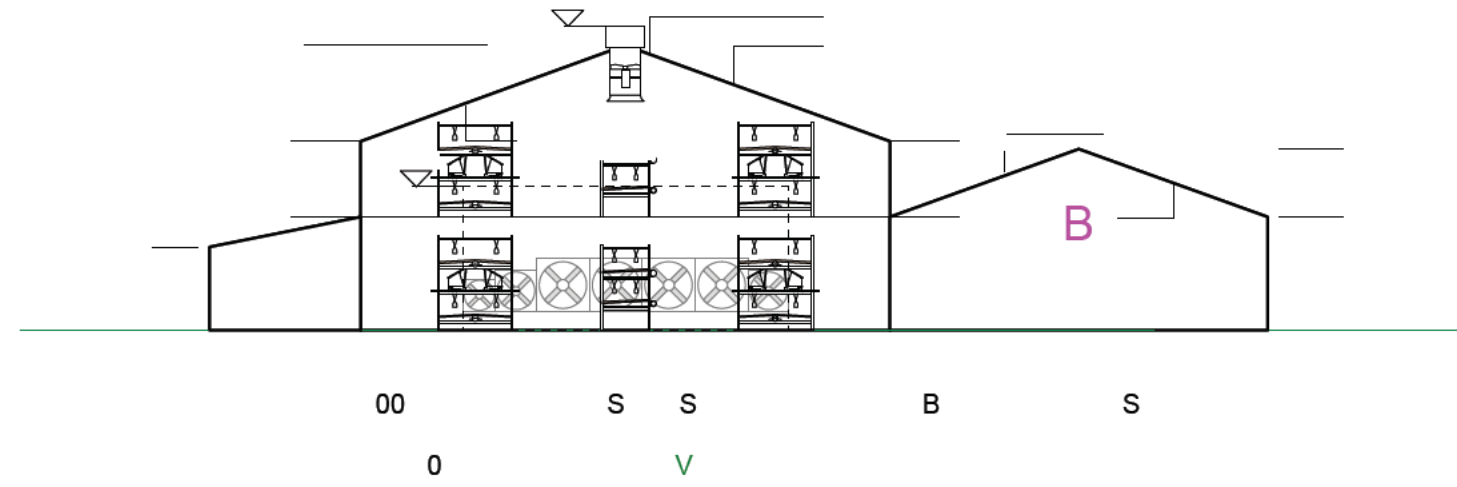
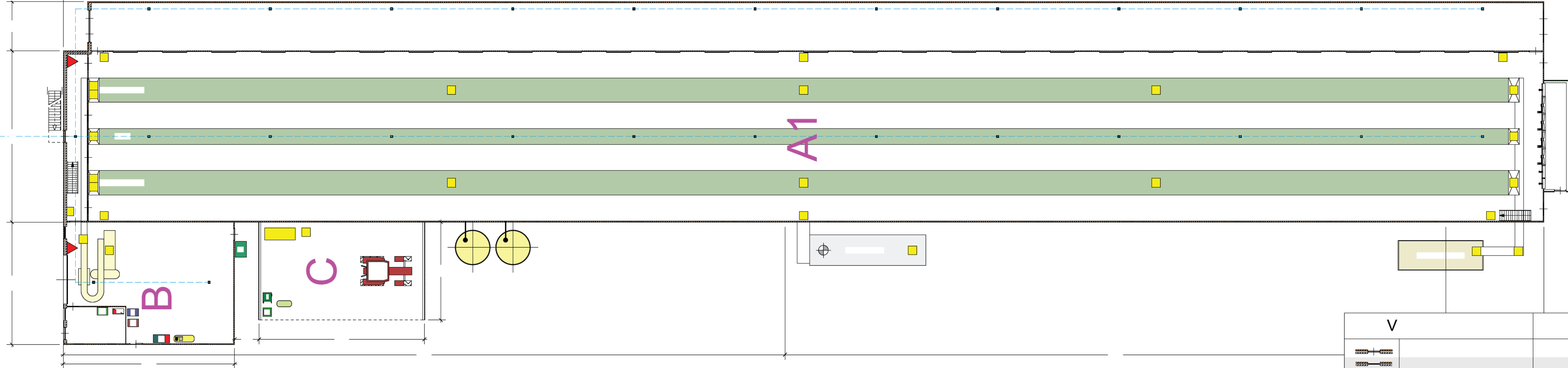
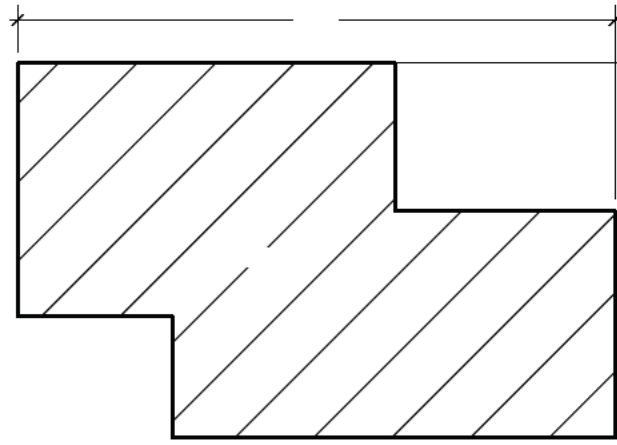
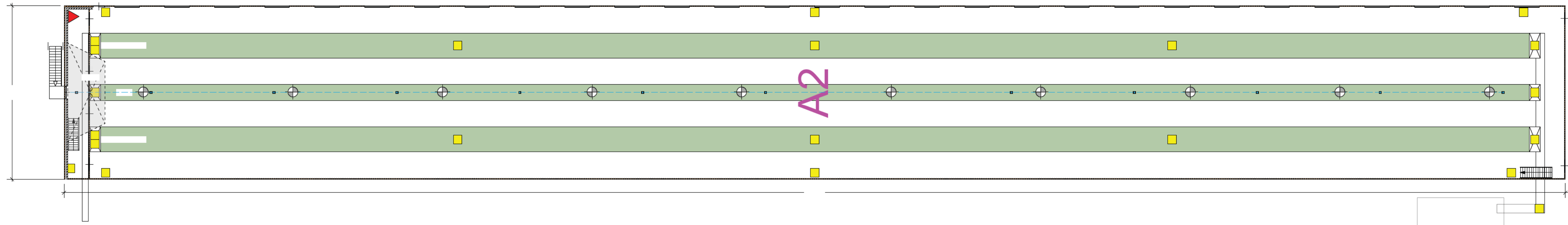
drs. R.H.H. Koch,
manager Vergunningverlening, Toezicht en Handhaving

Bijlage(n):

■

Afschrift aan:

- Agra-Matic, t.a.v. ■■■■■, Postbus 396, 6710 BJ Ede
- het college van burgemeester en wethouders van gemeente Midden-Drenthe (digitaal)
- het Ministerie van Economische Zaken, Landbouw en Innovatie, Directie Regionale Zaken Noord, t.a.v. ■■■■■ (digitaal)



Gebouwkenmerken Wnb-vergunde situatie

d.d. 3-8-20120

gebouw	1		
functie	pluimveestal		
goothoogte (m)	5,00		
nokhoogte (m)	7,55		
gem.hoogte (m)	6,28		
lengte (m)	112,95		
breedte (m)	14,00 + 4,00		
oriëntatie lengteas (°)	0		
aantal dieren	31.275	gerealiseerd van de 52.000 st. beoogd	
RAV-nummer	E 2.11.1	in plaats van E 2.11.2.1	
OU _E p.d.p.s.	0,34		
OU _E p.s. totaal	10.633,5		
NH ₃ kg/dier	0,090	in plaats van 0,055 kg NH ₃ p.d.p.j.	
Totaal NH ₃ kg	2.814,75	in plaats van 2.860,00 kg NH ₃	
PM ₁₀ g/dier/j	65		
Totaal fijnstof kg	2.032,9		
ventilatie	mechnanisch	nok, wisselaar, stofbak	
EP	geom.gemidd.		
EP gem. hoogte (m)	7,32	gemidd.	
EP gem. Ø (m)	1,58	gemidd.	
EP uittreesnelheid (m/s)	0,40	vanwege onvoldoende stuwing in stofbak	

Ventilatiekenmerken Wnb-vergunde situatie

in het kader van V-Stacks vergunning

Verspreidliggende emissiepunten

berekening gemiddelde diameter

indien geen centraal emissiepunt aanwezig is; ook voor combinatie van nok- en lengteventilatie

Stal 1: lengteventilatie en nokventilatie met wisselaar						
Aantal dieren	31.275 legkippen					
Standaardventilatie p.dier	2,4	m3/d/u	0,34	OU _E /dier		
Aantal m ³	75.060	m3/u	10.634	OU _E totaal		
Aantal m ³ /sec	20,85					
Diameter ventilator en capaciteit	Aantal	Doorstroomoppervlak		m ³ /st	Vent.cap	
0,80	1	0,50	0,50	20.500	20.500 wisselaar	
0,80	10	0,50	5,03	20.500	205.000 nok	
1,00	2	0,79	1,57	19.000	38.000 eindgevel	
1,25	4	1,23	4,91	38.500	154.000 eindgevel	
Totaal doorstroomoppervlak	17	12,01 m ²		417.500 m ³		
Stofbak eindgevel l x b	9,00	2,00	18,00			
Uitstroomoppervlak stuwbak			18,00 m ²			
Gemiddeld oppervlak 12 bronnen wisslr nok stofbak			1,96 m ²	13,3 m ³ /dier		
Gemiddelde diameter			1,58 m			
Vertikale lichtsnelheid i.v.m. onvoldoende stuwing			0,40 m/s			